

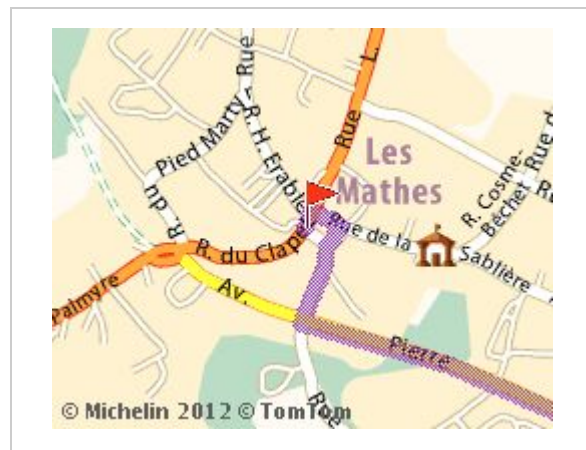




Itinéraire imprimé le 08/05/2015

[Imprimer](#)

	<b>Départ :</b>	<b>81120 Réalmont</b>	<b>Temps : 05h16</b>
	<b>Arrivée :</b>	<b>17570 Les Mathes</b>	<b>Distance : 431 km</b>
			<b>Coût total : 69.46 EUR</b>



**Départ: Réalmont, Centre****Sortir de Réalmont**

16 km 00h15

**Traverser Albi**

17 km 00h18

Au rond-point, prendre la 2nde sortie: **D612 / Route de Castres**

Sortie de Albi

17 km 00h19

Au rond-point, prendre la 2nde sortie: **N88** en direction de :**N88****N88**

**A68 - TOULOUSE - MONTAUBAN  
LE SEQUESTRE  
ALBI-UNIVERSITÉ**

25 km 00h24

Continuer sur : **A68**

38 km 00h32

**A68**Prendre **sortie** en direction de :**9**

**MONTAUBAN  
RABASTENS  
GAILLAC  
GRAULHET**

38 km 00h32

**D141**A proximité de **Brens**, Au rond-point, prendre la 1ère sortie Continuer sur :  
**D141 / Rue du Clapet** en direction de :

**MONTAUBAN  
BRENS  
GAILLAC  
MONTANS**

41 km 00h35



Vitesse limitée à 30 km/h

41 km 00h35

**D999**Au rond-point, prendre la 2nde sortie: **D999**

41 km 00h35



Vitesse limitée à 50 km/h

44 km 00h37

Au rond-point, prendre la 2nde sortie: **D999**

44 km 00h38



Virage à droite

64 km 00h57



D999 Zone dangereuse (90 km/h)

79 km 01h10



D999 Zone dangereuse (90 km/h)

81 km 01h12



Vitesse limitée à 30 km/h sur 0.3 km

82 km 01h14



Vitesse limitée à 50 km/h

88 km 01h20

Au rond-point, prendre la 2nde sortie: **D999**

88 km 01h20

7

Au rond-point, prendre la 2<sup>de</sup> sortie: **A20 / E9** en direction de :A20  
E9

A20

CASTRES  
AUCH  
TOULOUSE

88 km 01h20

A20 / E9 (Montauban) Zone dangereuse (90 km/h)

98 km 01h26

 Prendre **sortie** en direction de :

A20 E9

67  
A62 - TOULOUSE  
A62 - BORDEAUX - AGEN

98 km 01h26

Vitesse limitée à 50 km/h sur 0.2 km

99 km 01h27

Montauban : Prise de ticket

99 km 01h27

8

Prendre à droite: **A62 / E72** en direction de :A62  
E72AGEN  
BORDEAUX

138 km 01h49

A62 / E72 Zone dangereuse (130 km/h)

156 km 02h00

**SÉCURITÉ ROUTIÈRE** Vous roulez depuis 2 heures, faites une pause !

162 km 02h03

Descente dangereuse sur 0.5 km

167 km 02h06

Passage à proximité de **Agen**

276 km 03h07

Saint-Selve : Péage : 15.80 EUR

290 km 03h14

A62 / E72 Zone dangereuse (90 km/h)

291 km 03h15

9

A proximité de **Bordeaux**, Prendre à droite: **A630 / E5 / E70 / E72** en direction de :A630  
E5

E72

ROCADE  
PARIS  
LIBOURNE  
BORDEAUX  
BÈGLES

293 km 03h17

A630 / E5 / E70 / E72 Zone dangereuse (90 km/h)

295 km 03h18

10

Continuer sur : **N230 / E5**N230  
E5

305 km 03h25

11

Prendre à gauche: **A10 / E5** en direction de :

A10

E5 A10 E606

E5

PARIS

324 km 03h36

Virsac : Prise de ticket

365 km 03h59

 Prendre **sortie** en direction de :

37

ROYAN  
JONZAC  
MIRAMBEAU

365 km 03h59

Mirambeau : Péage : 4.70 EUR

366 km 04h00

**SÉCURITÉ ROUTIÈRE** Vous roulez depuis 2 heures, faites une pause !

367 km 04h01

12

Prendre à gauche en direction de :

D730

ROYAN  
SAINT-CIERS-DU-TAILLON  
LORIGNAC

367 km 04h01

 Puis immédiatement, prendre à gauche: **D730**

373 km 04h07

Vitesse limitée à 50 km/h sur 0.2 km

374 km 04h09

Vitesse limitée à 50 km/h

380 km 04h15

Vitesse limitée à 50 km/h sur 0.3 km

381 km 04h16

 A proximité de **Saint-Fort-sur-Gironde**, Au rond-point, prendre la 2<sup>de</sup> sortie Continuer sur : **D730**

385 km 04h20

Vitesse limitée à 50 km/h

386 km 04h23

Vitesse limitée à 50 km/h

392 km 04h29

Vitesse limitée à 50 km/h

393 km 04h30

Vitesse limitée à 50 km/h

395 km 04h32

Vitesse limitée à 50 km/h sur 0.7 km

397 km 04h35

Vitesse limitée à 50 km/h

397 km 04h35

 Au rond-point, prendre la 2<sup>de</sup> sortie: **D730**

399 km 04h37

 Continuer à gauche: **D730**

409 km 04h46

Vitesse limitée à 50 km/h

409 km 04h46

13

**Traverser Saint-Georges-de-Didonne**

410 km 04h47

 Au rond-point, Avenue du Général Andrieux, prendre la 2<sup>de</sup> sortie:  
**D25**

Sortie de Saint-Georges-de-Didonne

410 km 04h47

14




















**Traverser Saint-Georges-de-Didonne**







410 km 04h47

Continuer tout droit

Sortie de Saint-Georges-de-Didonne

411 km 04h48

			<b>D25</b>	Continuer sur : <b>D25</b>
415 km	04h52			 Continuer à gauche: <b>D25 / Voie Express</b>
<b>415 km</b>	<b>04h52</b>			
				<b>Traverser Royan</b>
416 km	04h53			 Au rond-point, prendre la 1ère sortie: <b>D25 / Voie Express</b> Sortie de Royan
<b>417 km</b>	<b>04h55</b>			
				<b>Traverser Vaux-sur-Mer</b>
417 km	04h55			Continuer sur : <b>D25 / Voie Express</b>
418 km	04h56			 Au rond-point, Rond-Point des Roches, prendre la 2nde sortie: <b>D25</b> Sortie de Vaux-sur-Mer
<b>418 km</b>	<b>04h57</b>			
			<b>D25</b>	Continuer sur : <b>D25</b>
419 km	04h57			Traversée de <b>Vaux-sur-Mer</b>
<b>419 km</b>	<b>04h58</b>			
				<b>Traverser Saint-Palais-sur-Mer</b>
419 km	04h58			Continuer sur : <b>D25 / Route de la Tremblade</b>
420 km	04h58			 Au rond-point, prendre la 2nde sortie: <b>D25</b>
421 km	04h59			 Prendre à droite: <b>D145</b> Sortie de Saint-Palais-sur-Mer
<b>421 km</b>	<b>05h00</b>			
			<b>D145</b>	Continuer sur : <b>D145</b>
421 km	05h00			 Virage à droite
421 km	05h00			 Vitesse limitée à 50 km/h
<b>421 km</b>	<b>05h00</b>			
				<b>Traverser Saint-Augustin</b>
422 km	05h02			Prendre <b>D145</b>
423 km	05h03			 Vitesse limitée à 50 km/h sur 0.4 km Sortie de Saint-Augustin
<b>423 km</b>	<b>05h03</b>			
			<b>D145</b>	Continuer sur : <b>D145</b>
<b>423 km</b>	<b>05h04</b>			
				<b>Traverser Saint-Augustin</b>
424 km	05h04			 Prendre à gauche: <b>D145</b>
424 km	05h05			 Vitesse limitée à 50 km/h Sortie de Saint-Augustin
<b>424 km</b>	<b>05h06</b>			

		<b>D145</b>	A <b>Le Bourg</b> , Continuer sur : <b>D145 / Rue des Sables</b>
424 km	05h06		Vitesse limitée à 50 km/h
424 km	05h06		Vitesse limitée à 30 km/h sur 0.3 km
425 km	05h08		Vitesse limitée à 50 km/h
425 km	05h08		Succession de virages sur 0.6 km
428 km	05h11		Succession de virages sur 0.4 km
<b>428 km</b>	<b>05h11</b>		

---

 **D141** Prendre à gauche: **D141**

430 km 05h13



**Entrer dans Les Mathes**

431 km 05h16



**Arrivée: Les Mathes, Centre**

[Imprimer](#)

**Une fois par mois et avant tout long trajet, pensez à vérifier la pression de vos pneus à froid.**